



AMT DER NÖ LANDESREGIERUNG

### Wertvolle Gewässerstrecken in Niederösterreich

Themenkarte 3: Morphologisch gering beeinflusste Strecken



**Auftraggeber:**  
wasser niederösterreich  
Amt der NÖ Landesregierung  
Abt. Wasserwirtschaft  
Landhausplatz 1  
A-3109 St. Pölten





**Fachliche Bearbeitung und Datenerstellung:**  
BOU  
IHG  
Institut für Hydrobiologie  
und Gewässermanagement (IHG)  
Universität für Bodenkultur Wien  
Max-Emanuel-Strasse 17  
A-1180 Wien  
Team:  
Andreas Loach  
Sigrid Scheiki

**Kartenerstellung:**  
KNOLLCONSULT  
UMWELTPLANUNG  
ZT GmbH  
Herzogstraße 11/3, A-3500 Krems/Donau  
Tel.: +43-2732-76416  
kremis@knollconsult.at, www.knollconsult.at

**Erstellungsdatum:** 25. Februar 2016  
**Stand:** Februar 2016  
**Kartennummer:** II-03

### Legende

Bewertung der Gewässerstrecken nach dem angeführten Indikator

-  morphologisch gering beeinflusste Strecken
-  Gewässernetz
-  Bezirksstädte
-  Bezirksgrenzen

**Quellen:**  
- Aggregation "hoch" bewerteter Strecken der Indikatoren 1-2 (Natürlichkeit des Gewässerabschnitts in Bezug auf Morphologie) UND 2-3 (Seltenheit in Bezug auf freie Fließstrecken)  
- NGP 2009 (Oberflächenwasserkörper Fließgewässer und Belastungsdatensätze), Umweltbundesamt  
- NÖMORPH-Datensatz (Bewertung Morphologie), Amt der NÖ Landesregierung  
- NÖGIS-Daten (Baulandausweisung und Beschriftungen, Waldflächen, Schummerung), Amt der NÖ Landesregierung  
- eigene Bearbeitung

