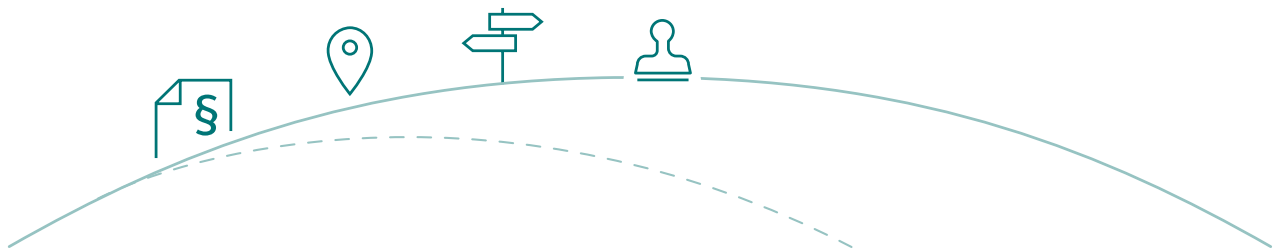


Einreichoperat gem. UVP-G 2000

Windpark Dürnkrot IV

Kurzbericht Vorhabensänderung



ANTRAGSTELLER

WEB Windenergie AG
Davidstraße 1 | 3834 Pfaffenschlag bei Waidhofen an der Thaya

Windkraft Simonsfeld AG
Energiewende Platz 1 | 2115 Ernstbrunn

VERFASSER

Ruralplan Ziviltechniker GmbH
Schulstraße 19 | 2170 Poysdorf

BEARBEITER

DI Daniela Schramm

DATUM | 16.05.2024

EINLAGE | B0205

Inhaltsverzeichnis

1	Ausgangslage	3
1.1	UVP-Genehmigung.....	3
1.2	Ergänzungen 1	3
1.3	Vorhabensänderung	4
2	Beschreibung der Änderungen.....	5
2.1	Änderung Projektflächen, Zuwegung und Verkabelung	5
3	Literatur- und Quellenverzeichnis	9

Tabellenverzeichnis

Tabelle 1: Übersicht – Ergänzungen 1	3
Tabelle 2: Gegenüberstellung Flächeninanspruchnahme	5
Tabelle 3: Übersicht Änderungen Grundstücke.....	6
Tabelle 4: Betroffene Standortgemeinden und Katastralgemeinden	6

Abbildungsverzeichnis

Abbildung 1: Übersicht Änderungen Projektflächen	7
Abbildung 2: Übersicht Änderungen Verkabelung.....	8

1 Ausgangslage

1.1 UVP-Genehmigung

Das Vorhaben „Windpark Dürnkrot IV“ mit dem Kennzeichen WST1-UG-54 wurde bei der Abteilung Anlagenrecht des Amtes der NÖ Landesregierung mit Schriftsatz von ONZ ONZ KRAEMMER HÜTTLER RECHTSANWÄLTE GMBH (ONZ) 2023 vom 12.05.2023 zur Genehmigung nach UVP-G 2000: StF. BGBl. Nr. 697/1993, i.d.g.F. von Seiten der Antragstellerinnen WEB Windenergie AG und Windkraft Simonsfeld AG vorgelegt.

1.2 Ergänzungen 1

Im Rahmen der Überprüfung der Projektunterlagen auf Vollständigkeit wurden durch die UVP-Sachverständigen ergänzende technische Informationen bzw. weiterführende Unterlagen gefordert. Die Ergänzungen 1 enthalten ergänzende Erläuterungen und Unterlagen zu den folgenden Fachbereichen:

Tabelle 1: Übersicht – Ergänzungen 1

Fachbereich	Zusammenfassung	Dokument	Kapitel
Agrartechnik/Boden	Bodenschutzkonzept	D0503	
Elektrotechnik	Feuerlöschsystem	B0101	3.2.2
	Konkretisierung Turmangaben	B0101	3.1 + 3.2
	Konkretisierung elektrotechnische Sicherheitsvorschriften	B0101	3.3.8.2
	Klarstellung Notbeleuchtung	B0101	3.3.6.5
	Ausführung Blitzschutzsystem	B0101	3.3.6.6
	Klarstellung Einhaltung Energieableitung	C0208	
	Klarstellung aktueller Richtlinien	C0208	
	Aktualisierung Einbauten APG	C0301, C0302	
Eisabfall/Schattenwurf	Klarstellung Positionierung Signalleuchten	B0101 B0104	3.2.5.2 -
	Anpassungen Schattenwurfgutachten	C0211	
	Anpassungen Eisfallgutachten	C0209	
Landschaftsbild/Raumordnung	Überarbeitung Sichtbarkeitsanalyse	D0803	
	Ergänzungen Landschaftsbild & VIS	D0801, D0804	
	Klarstellungen Baudenkmale	D0901	3.2.1, 3.2.1.2, 4.1.2
Lärmschutz	Adaptierung kumulierte Schallbetrachtung	C0205	
Biologische Vielfalt	Ergänzungen zu „Pflanzen und deren Lebensräume“ sowie „Tiere und deren Lebensräume“	D0401	
Umwelthygiene	Siehe Punkte FB Eisabfall/Schattenwurf und Lärmschutz		
Verkehrstechnik	Darstellung WP-Ein- & Ausfahrten	C1001	2.1
	Ausweisung Sichtdreiecke	C1001	3.1.1
	Aktualisierung Verkehrszählraten	C1001	2.1
	Verkehrsangaben	C1001	3.1.1, 3.1.2

Fachbereich	Zusammenfassung	Dokument	Kapitel
	Darstellung Wegekonzept, Bodenverbrauch	C1001	3.1.3
		B0209, C1002, C1003,	

1.3 Vorhabensänderung

Das ggst. Vorhaben wird, auf Grundlage der im Zuge der öffentlichen Auflage eingelangten Stellungnahmen abgeändert.

Es kommt zur Änderung folgender Vorhabensbestandteile:

- 1.) Änderung Projektflächen, Zuwegung und Verkabelung

Der genannte Änderungspunkt wird im nachfolgenden Kapitel 2.1 näher beschrieben.

2 Beschreibung der Änderungen

2.1 Änderung Projektflächen, Zuwegung und Verkabelung

Das ggst. Vorhaben wird, auf Grundlage der im Zuge der öffentlichen Auflage eingelangten Stellungnahmen, hinsichtlich der Projektflächen, Zuwegung und Verkabelung geändert.

Geringfügige Änderungen ergeben sich im Bereich der permanenten und temporären Projektflächen, (bei den Anlagenstandorten DÜ IV-13, DÜ IV-14, DÜ IV-15), der Zuwegung sowie der internen Windparkverkabelung.

Die Änderungen sind in folgenden Abbildungen dargestellt:

- In Abbildung 1 sind die Änderungen der **Projektflächen** dargestellt
- In Abbildung 2 sind die Änderungen der **interne Windparkverkabelung** dargestellt

In Tabelle 2 wird die Änderung der **Flächeninanspruchnahme** (permanente und temporäre Projektflächen) des ggst. Vorhabens gegenübergestellt.

Tabelle 2: Gegenüberstellung Flächeninanspruchnahme

Nutzung	Einreichung 2023	Änderung 2024	Delta
Permanente Projektflächen*	59.151 m ²	65.283 m ²	+ 6.132 m ²
Temporäre Projektflächen	25.027 m ²	26.888 m ²	+ 1.861 m ²
*Bestandswege ausgenommen			

Durch die ggst. Änderung kommt es zu einer Zunahme der permanenten Projektflächen (Bestandswege ausgenommen) von 6.132 m². Durch die ggst. Änderung kommt es zu einer Zunahme der temporären Projektflächen von 1.861 m². Temporäre Projektflächen werden nach Abschluss der Bauarbeiten wieder rückgebaut und sachgerecht rekultiviert.

Tabelle 3 zeigt die Grundstücke auf, die durch die ggst. Änderung **neu betroffen** bzw. **nicht mehr betroffen** sind. Weiterführend kann auf das revidierte Grundstücksverzeichnis (RURALPLAN 2024B, Einlage C0102) und das revidierte Eigentümerverzeichnis (RURALPLAN 2024A, Einlage C0103) verwiesen werden.

Tabelle 3: Übersicht Änderungen Grundstücke

KGNR	GST	KG	Gemeinde
06106	1815	Dürnkrot	Dürnkrot
06106	2095	Dürnkrot	Dürnkrot
06106	2096	Dürnkrot	Dürnkrot
06106	2097	Dürnkrot	Dürnkrot
06106	2156	Dürnkrot	Dürnkrot
06113	3708	Großinzersdorf	Zistersdorf
06113	3764	Großinzersdorf	Zistersdorf

GRÜN...im Zuge der aktuellen Änderung **neu** vom Vorhaben **betroffen**
 ROT...im Zuge der aktuellen Änderung **nicht** mehr vom Vorhaben **betroffen**

Infolge der ggst. Änderungen der Projektflächen, Zuwegung und Verkabelung sind nunmehr nachfolgende Gemeinden vom Vorhaben betroffen.

Tabelle 4: Betroffene Standortgemeinden und Katastralgemeinden

Standortgemeinden	KG	Betroffenheit
Marktgemeinde Dürnkrot	KG Dürnkrot	Anlagenstandort, Wegebau, Verkabelung
	KG Waidendorf	Verkabelung
Marktgemeinde Jedenspeigen	KG Jedenspeigen	Anlagenstandort, Wegebau, Verkabelung
Stadtgemeinde Zistersdorf	KG Großinzersdorf	Rotor (Luftraum), Wegebau, Verkabelung
	KG Loidesthal	Verkabelung
Gemeinde Velm-Götzendorf	KG Götzendorf	Verkabelung
	KG Velm	Verkabelung
Marktgemeinde Spannberg	KG Spannberg	Verkabelung

Folgende Einlagen wurden im Zuge der ggst. Vorhabensänderung angepasst:





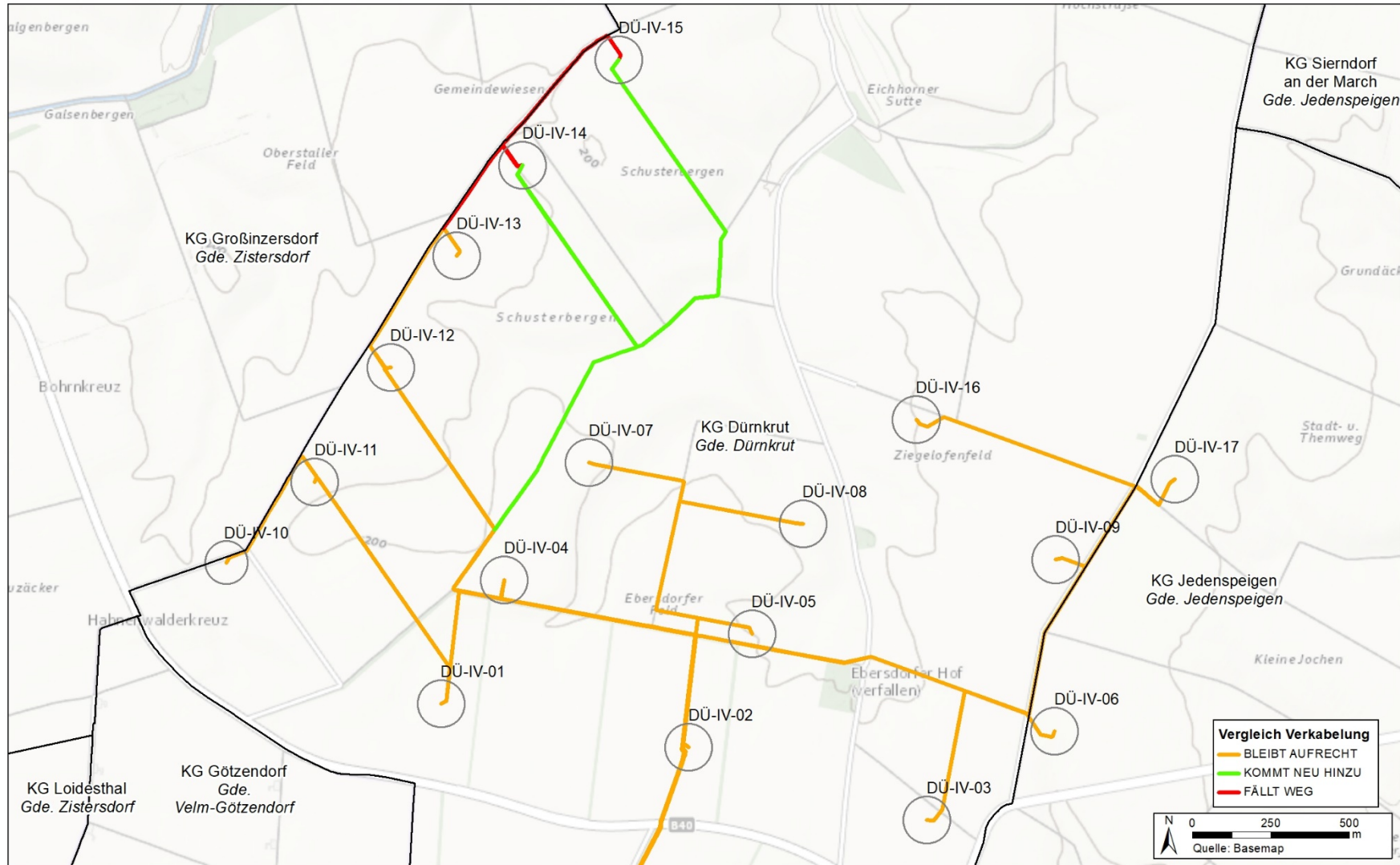
-  B0202 Lageplan – Windpark Revision 1
-  B0205 Detailpläne Anlagenstandorte Revision 1
-  C0102 Grundstücksverzeichnis Revision 1
-  C0103 Eigentümerverzeichnis Revision 1

Abbildung 1: Übersicht Änderungen Projektflächen



Abbildung 2: Übersicht Änderungen Verkabelung



3 Literatur- und Quellenverzeichnis

ONZ ONZ KRAEMMER HÜTTLER RECHTSANWÄLTE GMBH (ONZ) (2023) vom 12.05.2023, Amt der NÖ Landesregierung - Abteilung Anlagenrecht (WST1): Genehmigungsantrag gemäß § 5 UVP-G 2000 erstellt von Berl, F.

RURALPLAN - RURALPLAN ZIVILTECHNIKER GMBH (2024A): Eigentümerverzeichnis, Windpark Dürnkrot IV. Einreichoperat gem. UVP-G 2000 Revision 1. Poysdorf.

RURALPLAN - RURALPLAN ZIVILTECHNIKER GMBH (2024B): Grundstücksverzeichnis, Windpark Dürnkrot IV. Einreichoperat gem. UVP-G 2000 Revision 1. Poysdorf.

UMWELTVERTRÄGLICHKEITSPRÜFUNGSGESETZ 2000 [UVP-G 2000]: StF. BGBl. Nr. 697/1993, i.d.g.F.