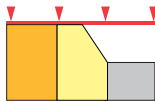


Anlage 2 Regionales Raumordnungsprogramm Bezirk Lilienfeld


Legende für die Anlagen 3 - 12



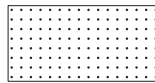
Gewidmetes Bauland
Betriebs- und
Industriegebiet¹⁾



Siedlungsgrenze gem.
§ 6 Abs. 3 Z 1 NÖ ROG
2014, LGBl. Nr. 3/2015
in der Fassung
LGBl. Nr. 10/2024



Eignungszone für die
Gewinnung von Sand
und Kies



Eignungszone für die
Gewinnung mineralischer
Rohstoffe (mit Ausnahme
von Sand und Kies)



Verwaltungsbezirks-
grenze²⁾



Sonstiges gewidmetes
Bauland¹⁾




Siedlungsgrenze gem.
§ 6 Abs. 3 Z 2 NÖ ROG
2014, LGBl. Nr. 3/2015
in der Fassung
LGBl. Nr. 10/2024



Nummerierung der
Eignungszone für die
Gewinnung von Sand
und Kies³⁾

2


Nummerierung der
Eignungszone für die
Gewinnung mineralischer
Rohstoffe (mit Ausnahme
von Sand und Kies)⁴⁾



Gemeindegrenze²⁾




Gewidmete Grünland
Kleingärten und Camping-
plätze¹⁾



Agrarischer
Schwerpunkttraum



Überörtliche Festlegung
gem. § 212
Mineralrohstoffgesetz
BGBl. I 38/1999



Multifunktionaler
Landschaftsraum



Regionale Grünzone

¹⁾ Stand der Bau- und
Grünlandwidmung
31.12.2020

³⁾ Nummerierung lt.
Anlage 14

⁴⁾ Nummerierung lt.
Anlage 15

²⁾ Stand der Verwaltungs-
grenzen 1.4.2022