

TULLNERBACH PENDELT NACH WIEN

Der öffentliche Verkehr ist in Tullnerbach das Mittel der Wahl für Pendlerinnen und Pendler, die sicher, komfortabel und verantwortungsbewusst im Sinne von Umwelt und Klima unterwegs sein wollen.



Tullnerbach-Pressbaum Bahnhof → 13 bzw. 20min → Wien Hütteldorf U4
Untertullnerbach Bahnhof → 17min → Wien Hütteldorf U4

In den Stoßzeiten in der Früh und am Abend stehen stündlich vier Verbindungen nach Wien zur Verfügung. An Werktagen ist die erste Fahrtmöglichkeit nach Wien um 04:33 Uhr von Tullnerbach-Pressbaum bzw. um 04:36 Uhr von Untertullnerbach. Die letzte Fahrtmöglichkeit von Wien ist um 00:36 Uhr.

Den öffentlichen Verkehr zu nutzen ist aber nicht nur verantwortungsbewusst, sondern auch günstig:

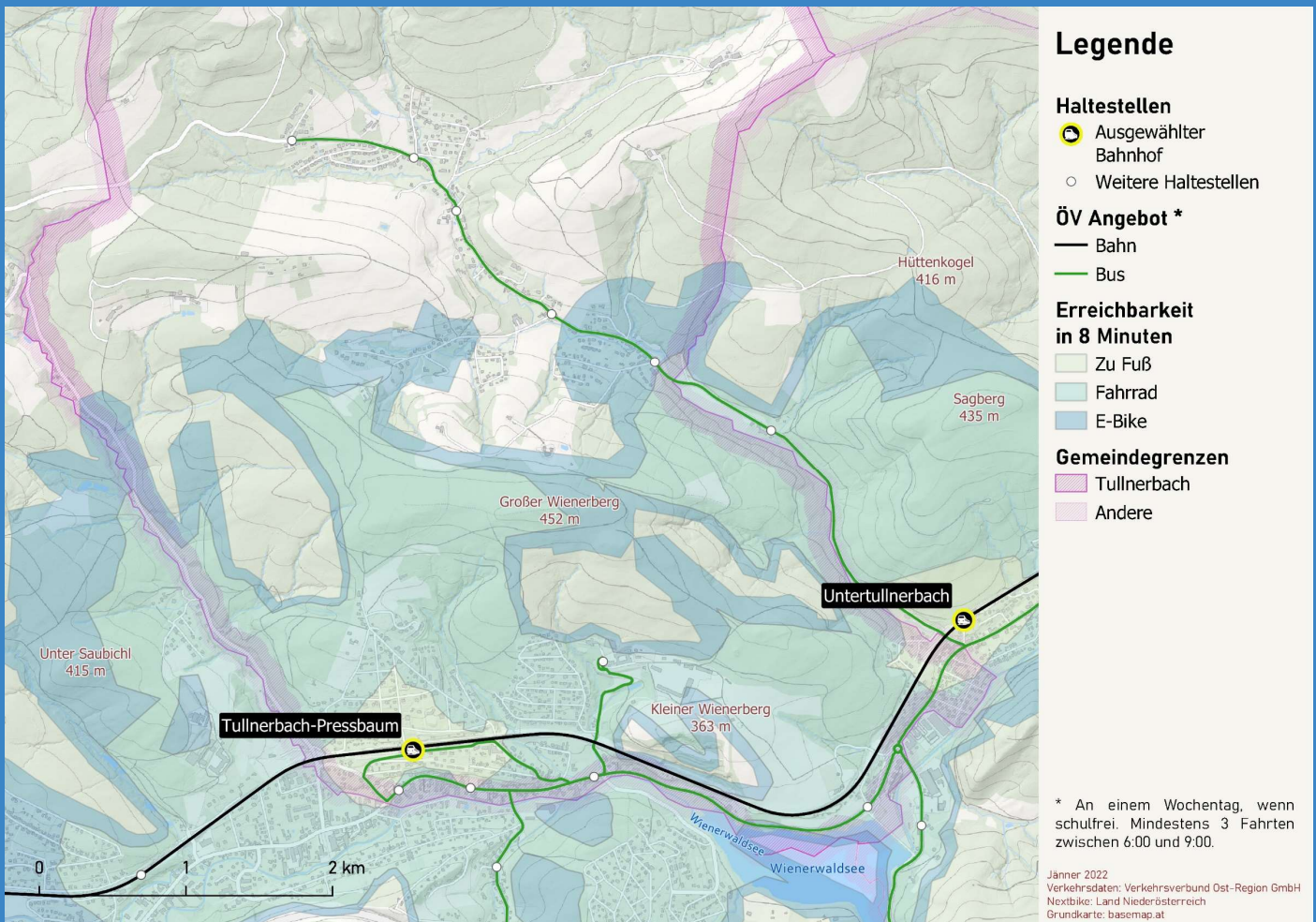
Für die Strecke von Tullnerbach nach Wien Hauptbahnhof kostet die ÖV-Jahreskarte 828 EUR – pro Monat sind das 69 EUR. Das ist weniger als die Spritkosten, die für diese Strecke pro Jahr 1.069 EUR (Annahme: 6l/100km; 1,35 EUR/l) ausmachen. Pro Jahr erspart man sich also jedenfalls 241 EUR, wenn man auf Bus und Bahn umsteigt! Etwaige Parkkosten sind hierbei noch gar nicht berücksichtigt! Preisinformationen für Einzeltickets gibt es unter [preisauskunft.vor.at/](https://www.preisauskunft.vor.at/)

So finden Sie die passende Verbindung!

Sie möchten sich von den Spezialistinnen und Spezialisten des VOR beraten lassen? Besuchen Sie die Webseite des VOR (www.vor.at/fahrplan) und beschreiben Sie Ihre persönlichen Mobilitätsbedürfnisse. Der VOR erstellt Ihnen einen maßgeschneiderten Mobilitätsplan.




Darüber hinaus bieten Ihnen die Services des VOR eine Vielzahl von Möglichkeiten, sich online oder persönlich über Ihre Mobilitätsangebote zu informieren wie z.B. den Routenplaner anachb.vor.at.

PENDELN NACH WIEN - IHRE ALTERNATIVEN ZUM PKW:



PENDELN NACH WIEN - IHRE ALTERNATIVEN ZUM PKW:

Viele Bahn- und Bushaltestellen können nicht nur mit Zubringerbussen oder mit dem eigenen PKW, sondern innerhalb kürzester Zeit auch zu Fuß oder mit dem Rad erreicht werden. Wussten Sie, dass Sie zu Fuß innerhalb von 8 Minuten durchschnittlich 500 Meter weit kommen? Wenn Sie das Fahrrad nutzen, werden daraus sogar 2 Kilometer! Mit dem E-Bike kommen Sie in vielen Fällen sehr komfortabel noch weiter.

	<p>In maximal 8 Minuten Fußweg können Sie den Bahnhof Tullnerbach-Pressbaum von der Hauptstraße, etwa vom Gemeindeamt aus, aber auch aus den angrenzenden Teilen der Lawies erreichen. Die Bahnhaltestelle Untertullnerbach ist aus dem angrenzenden Wohngebiet bis hin zum Billa Supermarkt fußläufig in max. 8 Minuten erreichbar.</p>
ACHTUNG TIPP!	<p>Mit dem Tunnelweg gibt es eine direkte Fußwegverbindung vom Siedlungsgebiet Schubertwiese zum Bahnhof Tullnerbach-Pressbaum.</p>
	<p>Mit dem Fahrrad können Sie aus dem gesamten Ortsgebiet von Tullnerbach und Untertullnerbach einen der beiden Bahnhalte innerhalb von 8 Minuten erreichen. In ca. 10 bis 15 Minuten kann man auch aus dem Irenental mit dem Rad zur Bahnhaltestelle Untertullnerbach fahren.</p>
B+R	<p>Am Bike+Ride (B+R) Platz beim Bahnhof Tullnerbach-Pressbaum stehen rund 90 Abstellmöglichkeiten für Fahrräder zur Verfügung.</p>
	<p>Weiters stehen vom Bahnhof Untertullnerbach stündlich zwei Verbindungen mit der S-Bahn-Linie S50 zur Verfügung. Darüber hinaus verbindet die Regionalbuslinie 253 das Ortszentrum mit dem Bahnhof Tullnerbach-Pressbaum. Zusätzlich erschließt die Regionalbuslinie 452 das Irenental und bindet in Untertullnerbach und Purkersdorf Zentrum die Bahn an.</p>
P+R	<p>Am P+R Platz Tullnerbach-Pressbaum stehen mehr als 200 PKW-Stellplätze zur Verfügung.</p>

www.wienpendeln.at

VOR-Hotline: 0800 22 23 24