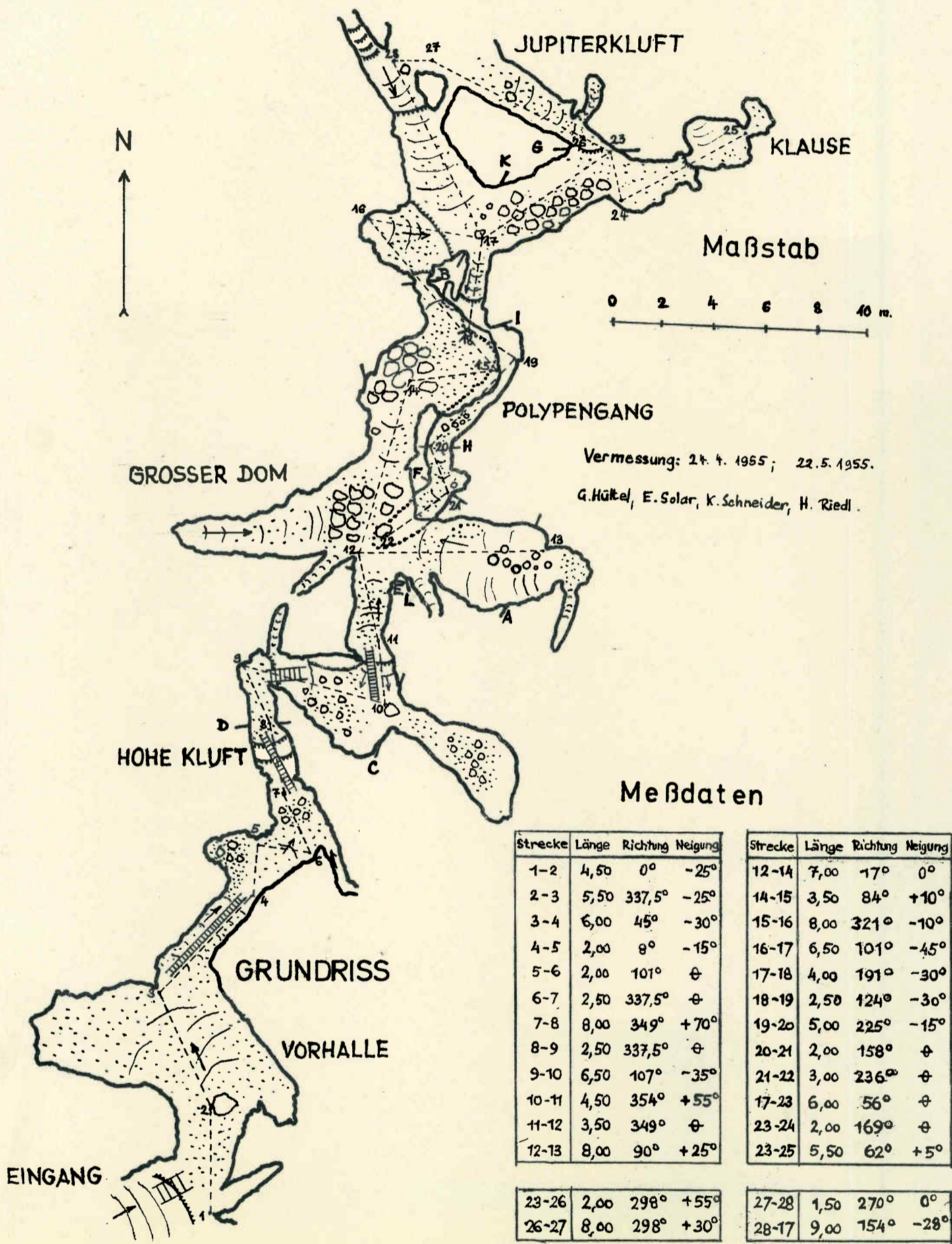


# Beilagen

TÜRKENLOCH  
im Schneidergraben 1866/17  
bei KLEINZELL N.Ö.

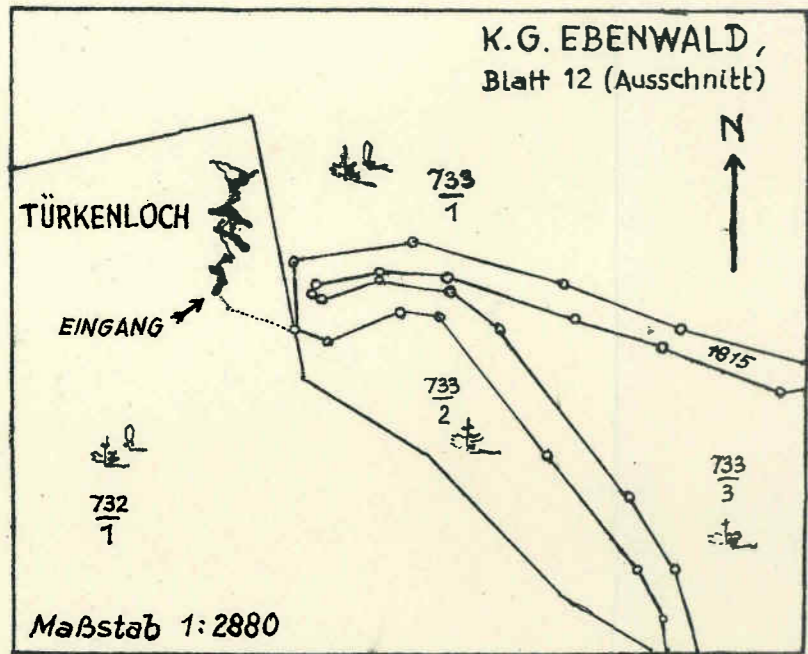


Vermessung: 21. 4. 1955; 22. 5. 1955.  
G. Hütel, E. Solar, K. Schneider, H. Riedl.

## Meßdaten

Strecke	Länge	Richtung	Neigung	Strecke	Länge	Richtung	Neigung
1-2	4,50	0°	-25°	12-14	7,00	-17°	0°
2-3	5,50	337,5°	-25°	14-15	3,50	84°	+10°
3-4	6,00	45°	-30°	15-16	8,00	321°	-10°
4-5	2,00	9°	-15°	16-17	6,50	101°	-45°
5-6	2,00	101°	±	17-18	4,00	191°	-30°
6-7	2,50	337,5°	±	18-19	2,50	124°	-30°
7-8	8,00	349°	+70°	19-20	5,00	225°	-15°
8-9	2,50	337,5°	±	20-21	2,00	158°	±
9-10	6,50	107°	-35°	21-22	3,00	236°	±
10-11	4,50	354°	+55°	17-23	6,00	56°	±
11-12	3,50	349°	±	23-24	2,00	169°	±
12-13	8,00	90°	+25°	23-25	5,50	62°	+5°
23-26	2,00	298°	+55°	27-28	1,50	270°	0°
26-27	8,00	298°	+30°	28-17	9,00	154°	-28°



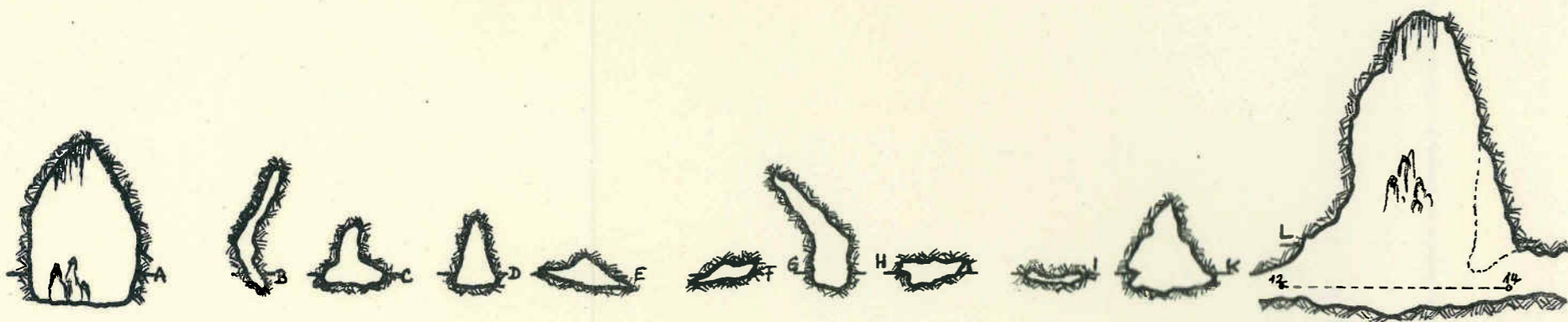
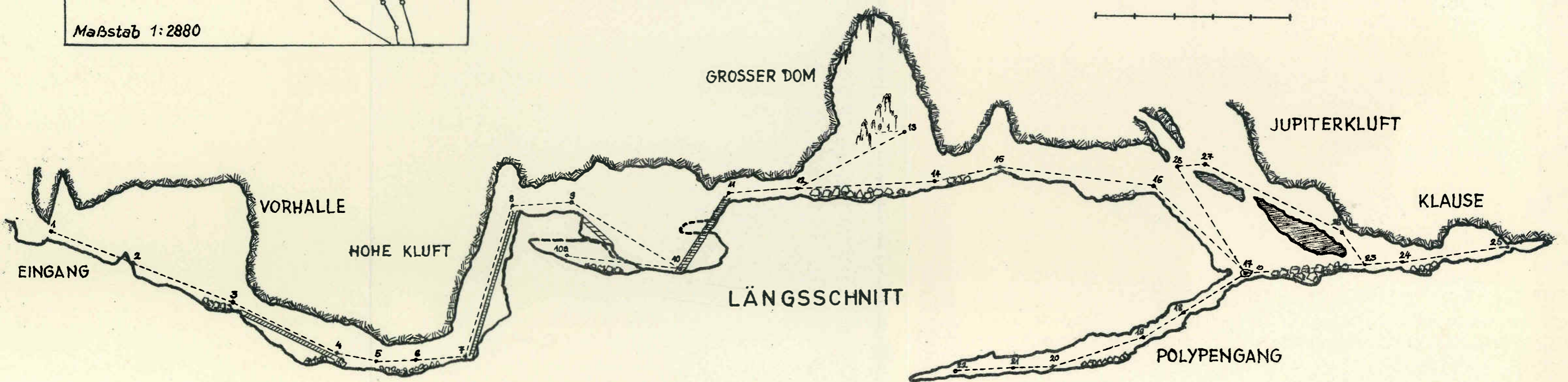



# TÜRKENLOCH IM SCHNEIDERGRABEN

bei KLEINZELL N.Ö.

1866/17

Maßstab



Vermessung: G.Hüttel, H.Riedl, E.Solar, K.Schneider 1955

Entwurf: K.Schneider

Zeichnung: Gy. Hajós 1967.

# TÜRKENLOCH im Schneidergraben 1866/17 bei KLEINZELL N.Ö.

