



# TEILUNGSPLAN

## Teilungsausweis

BAUMBESTAND IM  
SCHLOSSHOF U. SCHLOSSPARK  
Kirchberg/P.

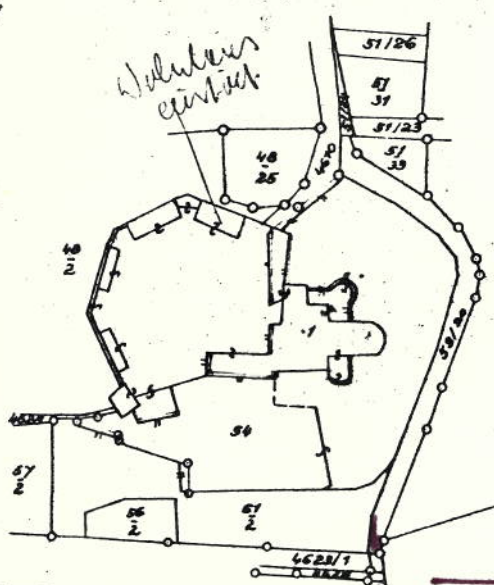
Alter Stand					Neuer Stand			
Gdst.Nr.	E.Z.	Kultur	Ausmaß m <sup>2</sup>	Eigentümer	Gdst.Nr.	Kultur	Ausmaß m <sup>2</sup>	Eigentümer
<b>Mappen- und Flächenberichtigung vor der Teilung:</b>								
1	619	Baufl.	56 29	Gröbning Johann			53 15	M. u. H. Ber.
54	619	Garten	67 81	" "			69 16	" "
61/2	672	Wiese	29 35	Isbary Lother			29 94	M. Ber.
4610	672	"	7 75	" "			7 12	" "
			161 20			159 37		
<b>Teilung:</b>								
1	619	Baufl.	53 15	Gröbning Johann	1 11	Baufl.	9 18	Hausgemeinschaft
					1 12	"	2 42	Grundböck Josef
					1 13	"	9 31	Hornisch Vinzenz
					1 14	"	1 98	Brüstl Franz
					1 15	"	3 28	Pasch Heinrich
					1 16	"	6 84	Hinteregger Viktor
					1 17	"	20 14	Marktgem. Kirchberg a. d. P.
54	619	Garten	69 16	Gröbning Johann	54 1	Garten	31 42	Hausgemeinschaft
					54 2	"	98	Grundböck Josef
					13	"	1 20	Brüstl Franz
					14	"	1 09	Pasch Heinrich
					54 5	"	34 47	Marktgem. Kirchberg a. d. P.
			1 22 31			1 22 31		

Die durch diesen Teilungsplan entstandenen Teile können als selbständige körperliche Sachen im Sinne des Gesetzes v. 30. III. 1879, R.G. Bl. Nr. 50 angesehen werden.

### Mappe 1:2880

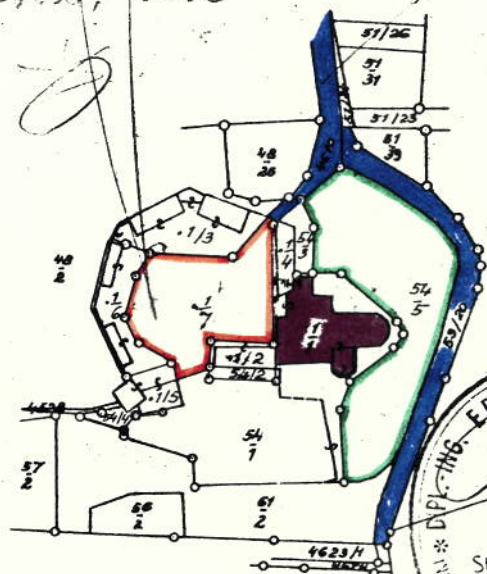
Blatt 12.

#### Mappenberichtigung




#### Teilung

Falter, Flur, Kap. Brunn, Düll



- Schloß
- Schloßpark
- Schloßhof
- Straße



589  
TEILUNGSLINIEN WURDEN IM  
D. D. 1 804 3 VERMÄRT.  
UNTERSUCHUNG WURDE  
PLANVERFASSER SELBST  
EIN ZULETZER GEMÄSS 15  
G. G. V. 1 1 1 1 R. G. Bl. NR. 3  
GENOMMEN.

DIE BEFUGNIS WURDE VOM BUNDES MINISTERIUM FÜR HANDEL UND  
WIEDERAUFBAU UNTER ZL. A. 1007/1-1744 VOM 20. GEL. 1944 ERTEILT.