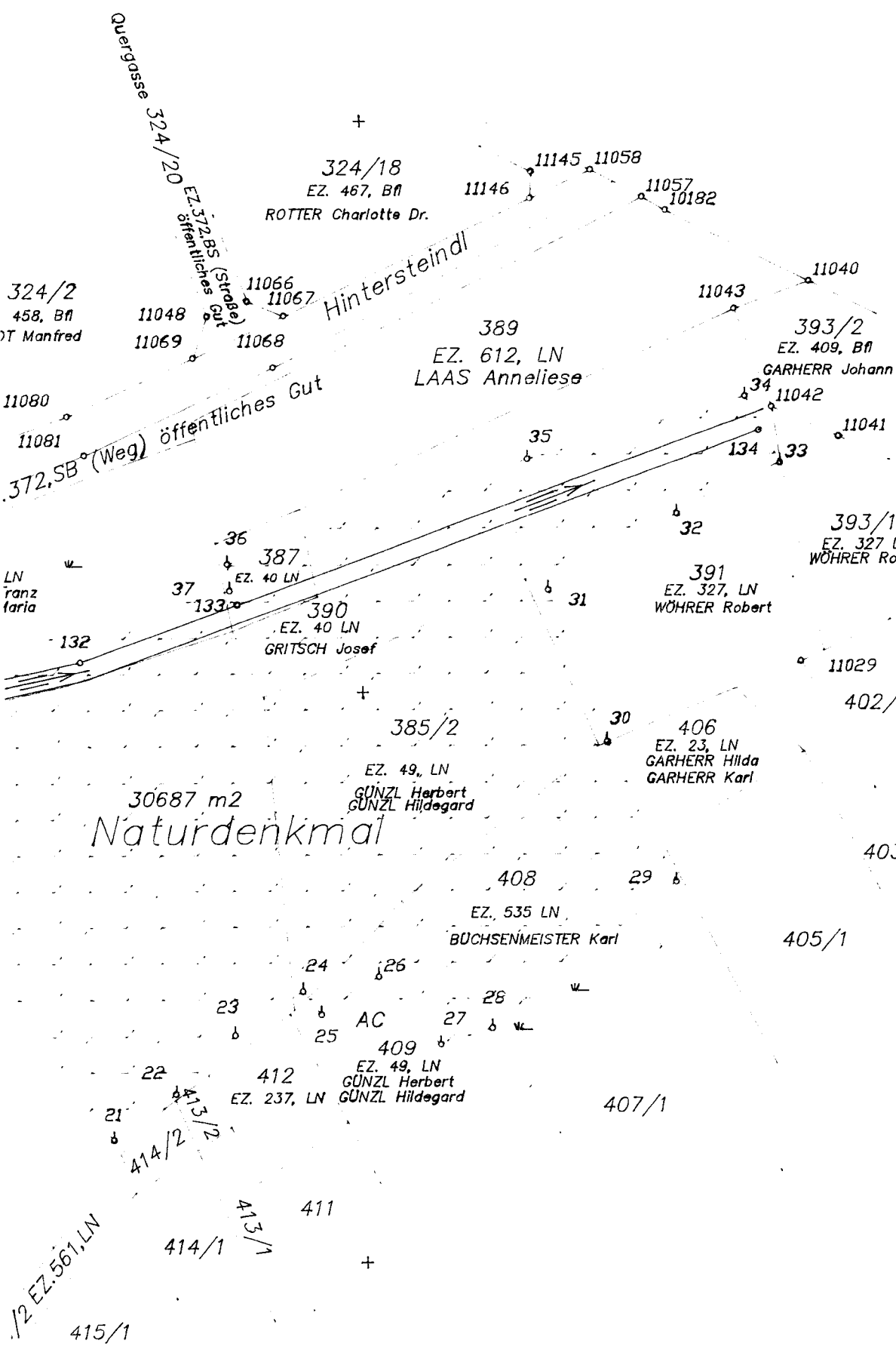


Ort 147
 Niedermoor
 Parz: H Plan



Eck 147
Niedermoor

147



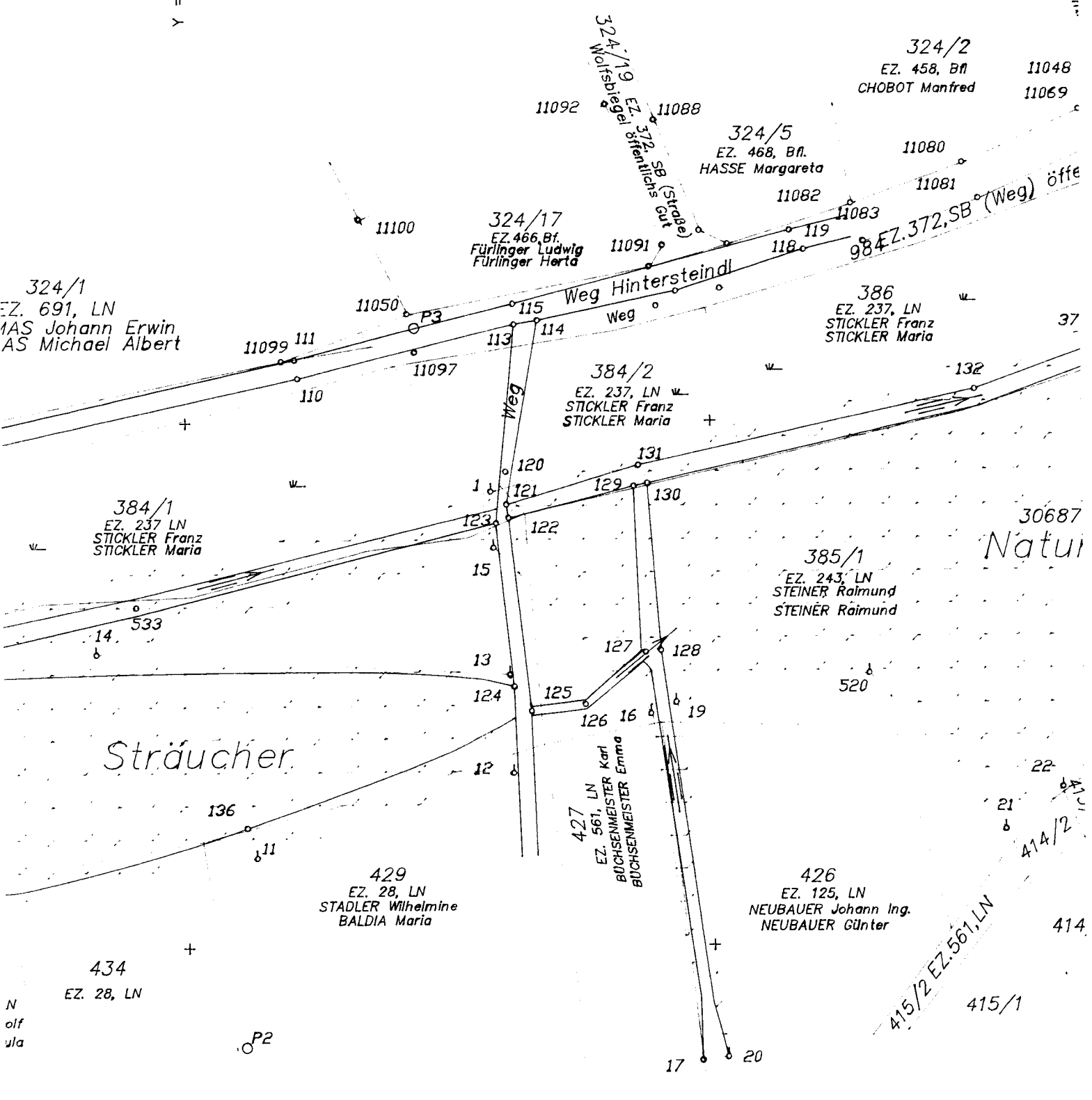
+ X = 306300.00
Y = -17200.00

+ X = 306100.00
Y = -17200.00

147

+ X = 306300.00
Y = -17500.00

Obergasse 324/20
E. offen



324/1
EZ. 691, LN
MAS Johann Erwin
AS Michael Albert

324/2
EZ. 458, Bfl
CHOBOT Manfred
11048
11069

324/5
EZ. 468, Bfl.
HASSE Margareta
11082
11080
11081
11083

324/17
EZ. 466, Bfl.
FÜRLINGER Ludwig
FÜRLINGER Herta
11091

386
EZ. 237, LN
STICKLER Franz
STICKLER Maria
132

384/2
EZ. 237, LN
STICKLER Franz
STICKLER Maria
131

384/1
EZ. 237 LN
STICKLER Franz
STICKLER Maria
14
533

385/1
EZ. 243, LN
STEINER Raimund
STEINER Raimund
520

30687
Natur

Sträucher

429
EZ. 28, LN
STADLER Wilhelmine
BALDIA Maria

427
EZ. 561, LN
BÜCHSENMEISTER Karl
BÜCHSENMEISTER Emma

426
EZ. 125, LN
NEUBAUER Johann Ing.
NEUBAUER Günter

434
EZ. 28, LN

N
olf
ula

P2

424/2

415/2 EZ. 561, LN
414/2
414
415/1



Amt der NÖ Landesregierung

1014 Wien, Teinfaltstraße 8

Abt. B/7

LAGEPLAN

M = 1:1000

147

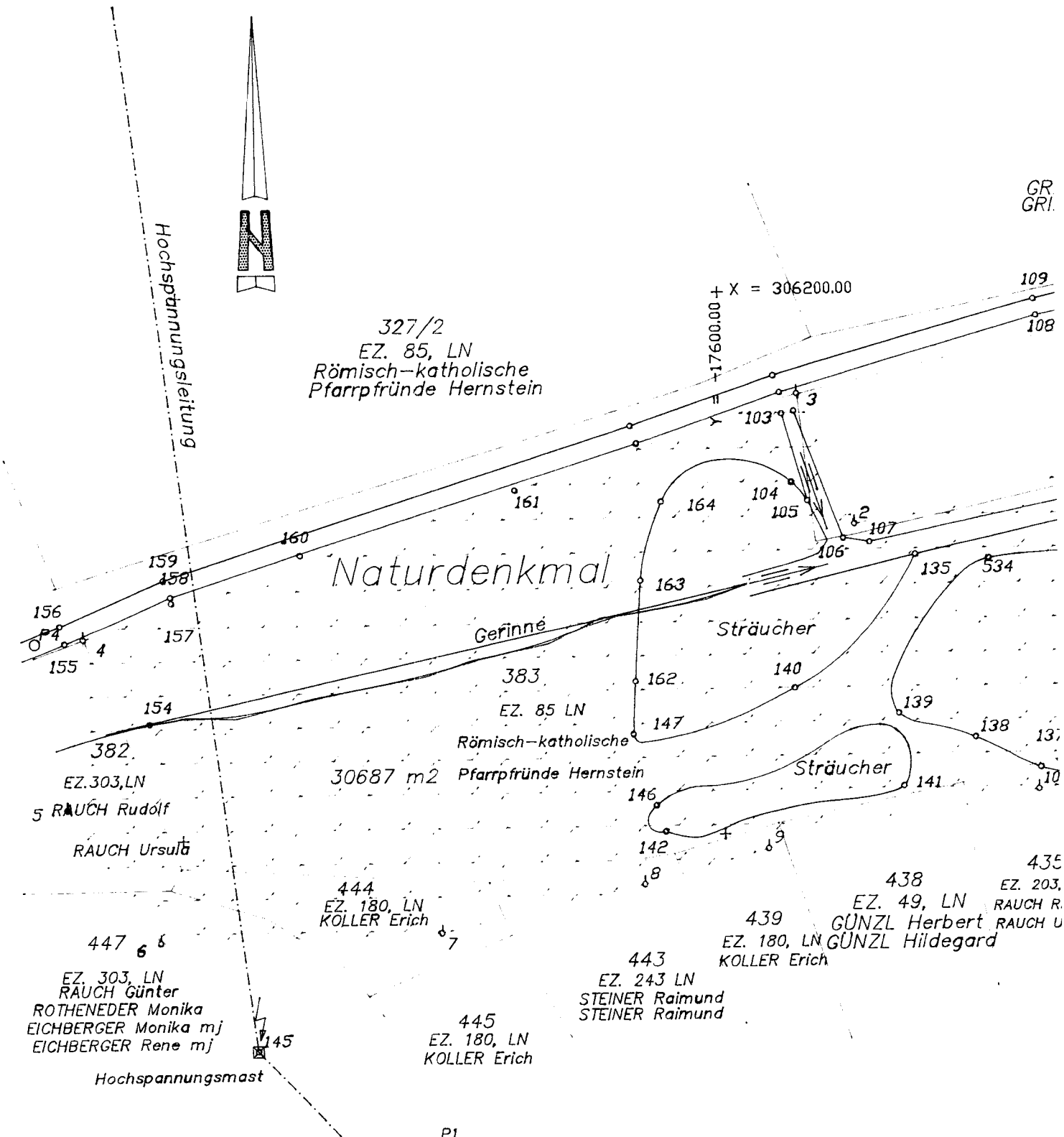
Kat. Gem.: Hernstein 04313

Mbl. Nr.: 1 u. 3

GZ. 10138

Blatt 1

Katasterstand (Grundgrenzen).....Blau
Naturstand (Geländeform).....Schwarz
Naturdenkmal (Abgrenzung).....Grün
Stand vom 13. Mai 1996





Amt der NÖ Landesregierung

1014 Wien, Teinfaltstraße 8

Abt. B/7

LAGEPLAN

M = 1:1000

Kat. Gem.: Hernstein 04313

Mbl. Nr.: 1 u. 3

GZ. 10138

147

Blatt 1

Katasterstand (Grundgrenzen).....Blau
Naturstand (Geländeform).....Schwarz
Naturdenkmal (Abgrenzung).....Grün
Stand vom 13. Mai 1996

