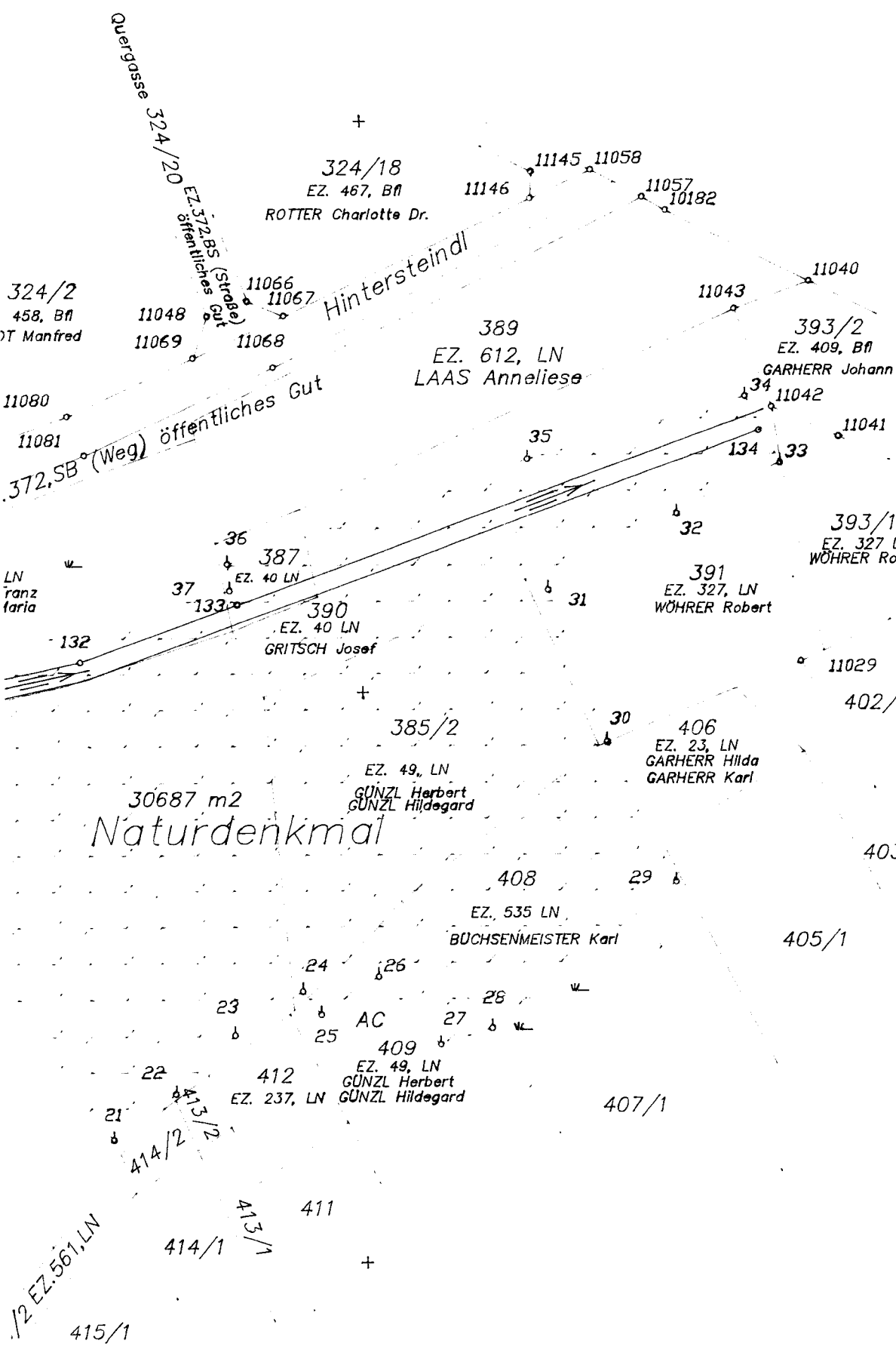


Ort 147
 Niedermoor
 Parz: H Plan



Eck 147
Niedermoor

147



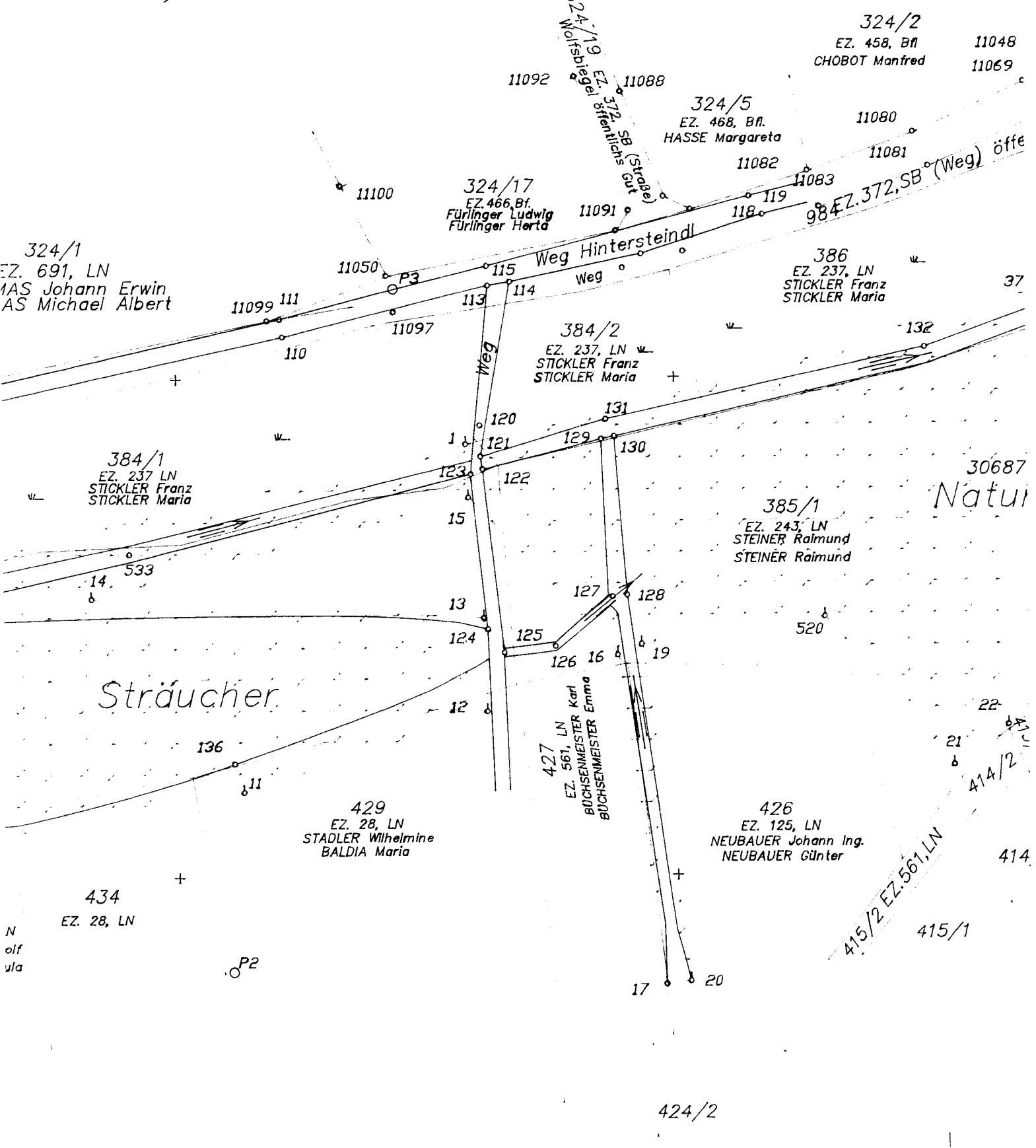
+ X = 306300.00
Y = -17200.00

+ X = 306100.00
Y = -17200.00

147

+ X = 306300.00
Y = -17500.00

Obergasse 324/20
E. offen



324/1
EZ. 691, LN
MAS Johann Erwin
AS Michael Albert

324/2
EZ. 458, Bfl
CHOBOT Manfred
11048
11069

324/5
EZ. 468, Bfl.
HASSE Margareta
11080
11081
11082
11083

324/17
EZ. 466, Bfl.
FÜRLINGER Ludwig
FÜRLINGER Herta
11091
11092
11099
11100
11105
11107
11109

386
EZ. 237, LN
STICKLER Franz
STICKLER Maria
11088
11091
11099
11100
11105
11107
11109

384/2
EZ. 237, LN
STICKLER Franz
STICKLER Maria
1113
1114
1115
1116
1117
1118
1119
1120
1121
1122
1123
1124
1125
1126
1127
1128
1129
1130
1131
1132

384/1
EZ. 237 LN
STICKLER Franz
STICKLER Maria
110
111
112
113
114
115
116
117
118
119
120
121
122
123
124
125
126
127
128
129
130
131
132

385/1
EZ. 243, LN
STEINER Raimund
STEINER Raimund
1133
1134
1135
1136
1137
1138
1139
1140
1141
1142
1143
1144
1145
1146
1147
1148
1149
1150

30687
Natur

Sträucher

429
EZ. 28, LN
STADLER Wilhelmine
BALDIA Maria
1151
1152
1153
1154
1155
1156
1157
1158
1159
1160
1161
1162
1163
1164
1165
1166
1167
1168
1169
1170

427
EZ. 561, LN
BÜCHSENMEISTER Karl
BÜCHSENMEISTER Emma
1171
1172
1173
1174
1175
1176
1177
1178
1179
1180
1181
1182
1183
1184
1185
1186
1187
1188
1189
1190

426
EZ. 125, LN
NEUBAUER Johann Ing.
NEUBAUER Günter
1191
1192
1193
1194
1195
1196
1197
1198
1199
1200
1201
1202
1203
1204
1205
1206
1207
1208
1209
1210

434
EZ. 28, LN
1211
1212
1213
1214
1215
1216
1217
1218
1219
1220
1221
1222
1223
1224
1225
1226
1227
1228
1229
1230

415/2 EZ. 561, LN
414/2
414
415/1

424/2



Amt der NÖ Landesregierung

1014 Wien, Teinfaltstraße 8

Abt. B/7

LAGEPLAN

M = 1:1000

147

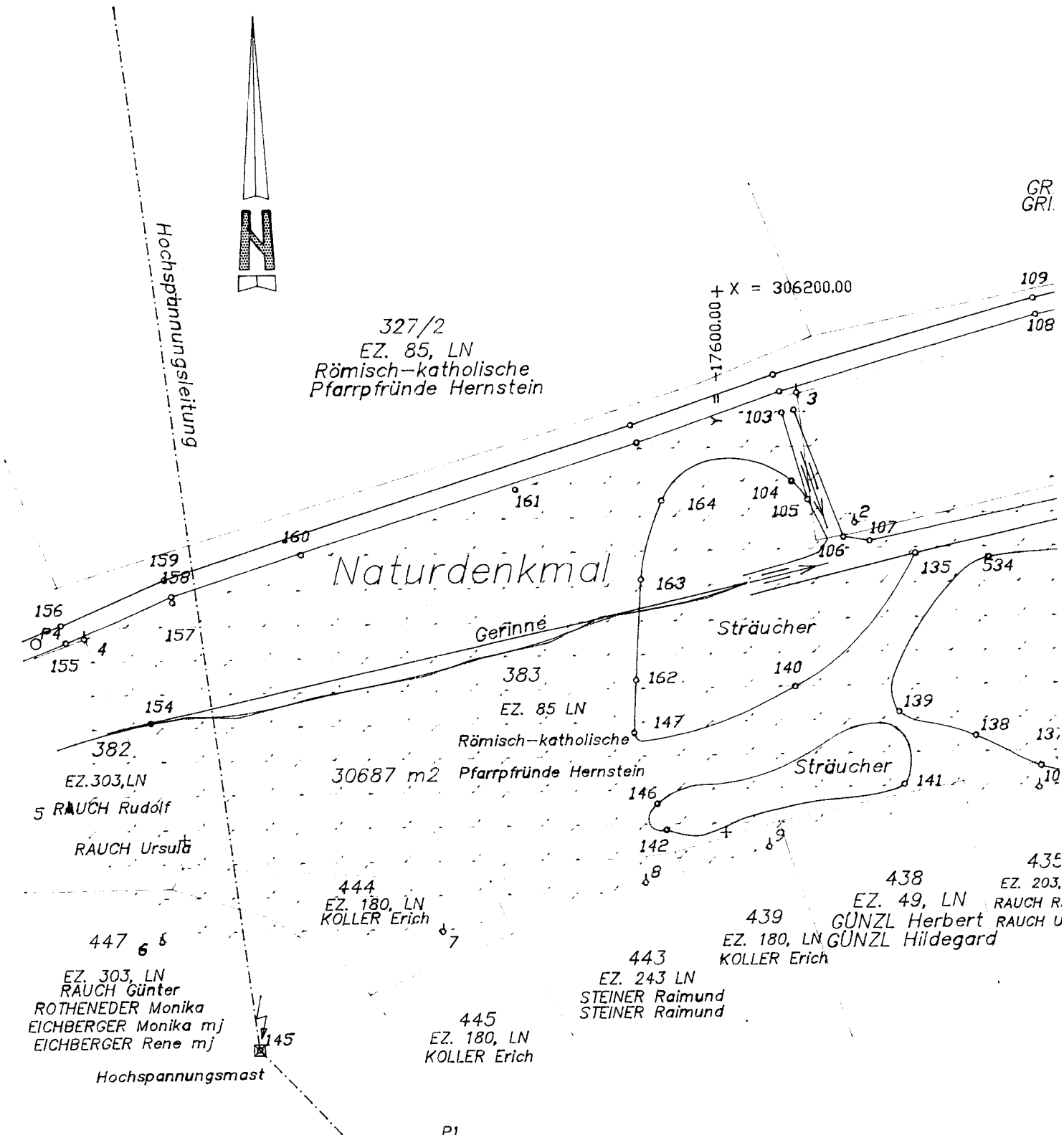
Kat. Gem.: Hernstein 04313

Mbl. Nr.: 1 u. 3

GZ. 10138

Blatt 1

Katasterstand (Grundgrenzen).....Blau
Naturstand (Geländeform).....Schwarz
Naturdenkmal (Abgrenzung).....Grün
Stand vom 13. Mai 1996





Amt der NÖ Landesregierung

1014 Wien, Teinfaltstraße 8

Abt. B/7

LAGEPLAN

M = 1:1000

Kat. Gem.: Hernstein 04313

Mbl. Nr.: 1 u. 3

GZ. 10138

147

Blatt 1

Katasterstand (Grundgrenzen).....Blau
Naturstand (Geländeform).....Schwarz
Naturdenkmal (Abgrenzung).....Grün
Stand vom 13. Mai 1996

