

Auf der Homepage des Landes NÖ gibt es für alle die Möglichkeit das Wasserbuch online abzufragen.

Aufruf über:

<https://atlas.noel.gv.at/atlas/portal/noe-atlas/map/Wasser/Wasserrecht>

oder

über das Wasserinformationssystem NÖ (WIS NÖ): <https://wis.noel.gv.at/>

(Wasserbuch suchen, Genossenschaft suchen oder Karte öffnen)




oder über die Homepage des Landes NÖ ([www.noel.gv.at](http://www.noel.gv.at)): Bei „Themen“ „Wasser“, dann links „Wasserbuch online“, dann bei den Artikeln „Abfrage des Wasserbuchs“ und in diesem Artikel „Über die Karte des NÖ Atlas“ auswählen.


Standardmäßig wird die Übersichtskarte von NÖ eingeblendet.



In der Karte kann man sich im Register „Navigation“ mit dem „Zoom-in-Werkzeug“ in die Karte hineinbewegen (Rechteck aufziehen über dem gewünschten Bereich).

Alternativ kann man rechts oben durch drücken auf den Feldstecher über die „Suche“ verschiedene Suchabfragen initiieren.

Die Suchmaske kann rechts oben mit dem Feldstecher eingblendet werden und dann ist dort Suchthema auszuwählen. Standardmäßig ist das Suchthema „Wasserbuch Flächen (WIS)“ vorausgewählt, mit dem man z.B. nach dem Namen einer Anlage suchen kann. Für geografische Suchabfragen bietet sich aber das Suchthema „Grundstück“ an. Dann kann nach Katastralgemeinde, Grundstücksnummer und Einlagezahl gesucht werden.

Schnellsuche...   

Kategorie wählen (optional) 

Grundstück  

Katastralgemeinde

St. Pölten

Grundstücksnummer

278/4

Einlagezahl

**Suchen**

Nach Klicken auf „Suchen“ wird das gesuchte Objekt (Grundstück 278/4 in der KG St. Pölten) angezeigt und kann durch Klicken auf den Eintrag im Suchergebnis gelb markiert werden.

Suchergebnisse

- 1 aus Grundstück:
- Grundstück 278/4, KG St. Pölten, EZ 5445**

Navigation Karte Abfragen Werkzeuge ?

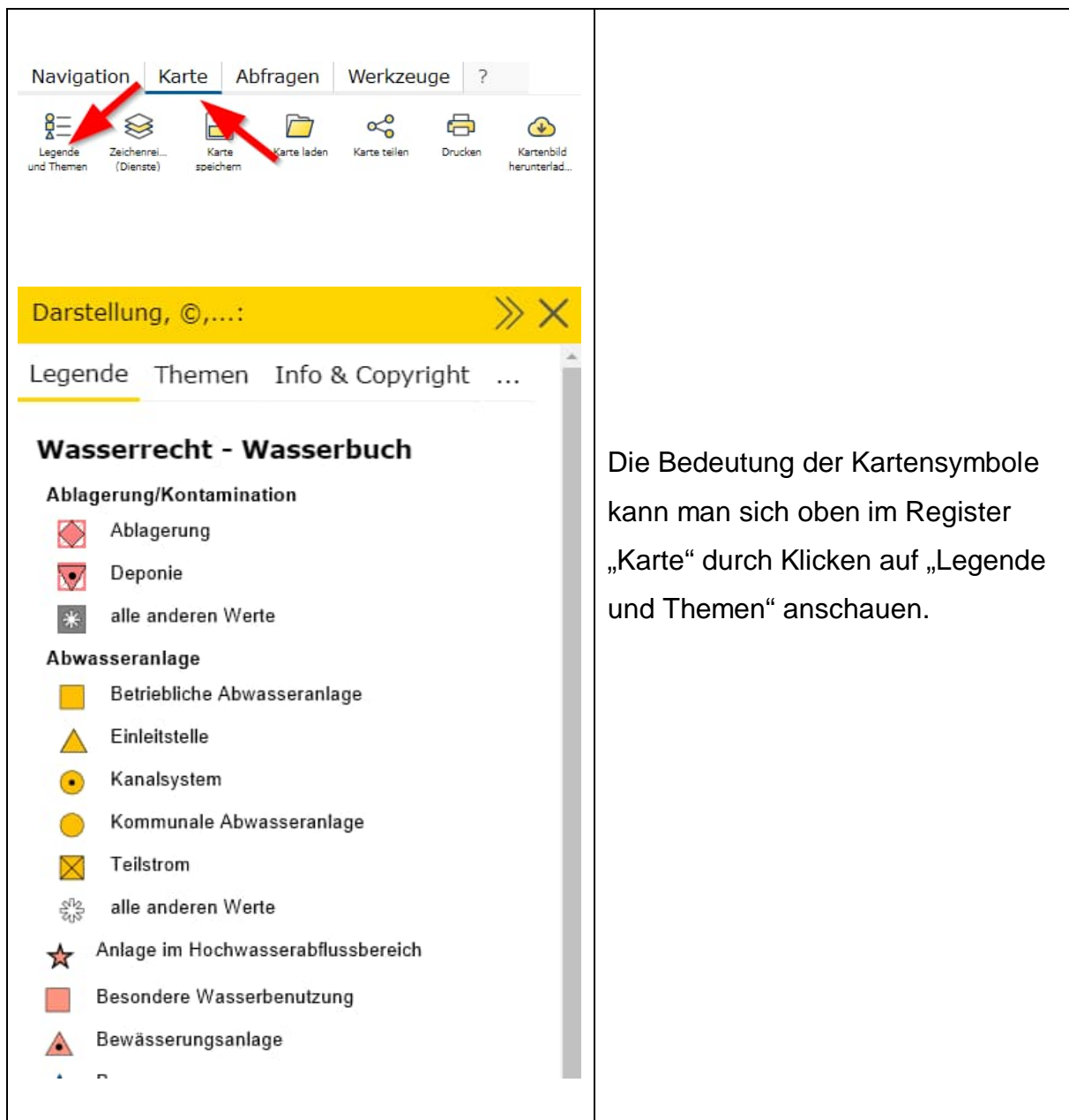
Grundstück

Grundstücksnummer	278/4
Katastralgemeinde	St. Pölten
Katastralgemeinde Nr.	19544
Einlagezahl	5445
Grundbuchnummer	19544
Fläche aus Grafik [m²]	110911
Stichtagsdaten vom	01.04.2023

EPSG: 31259 | R: 698260.33 | H: 340563.48 | M 1:2.670

ATLAS




Die Wasserrechte werden mit einfachen Symbolen für die verschiedenen Anlagentypen angezeigt. Ab dem Maßstab 1:10.000 werden zusätzlich die Namen der Wasserrechte in der Karte angezeigt (aus Performanceerwägungen und Gründen der Übersichtlichkeit werden längere Namen allerdings abgeschnitten).












The screenshot shows the user interface of a GIS application. At the top, there is a navigation bar with tabs for 'Navigation', 'Karte', 'Abfragen', and 'Werkzeuge'. Below the tabs is a toolbar with icons for 'Legende und Themen', 'Zeichenreihen (Dienste)', 'Karte speichern', 'Karte laden', 'Karte teilen', 'Drucken', and 'Kartenbild herunterladen'. Two red arrows point to the 'Legende und Themen' and 'Karte speichern' icons. Below the toolbar is a yellow header bar with the text 'Darstellung, ©, ...:'. Underneath, there is a sub-menu with 'Legende', 'Themen', and 'Info & Copyright'. The 'Legende' sub-menu is active, showing a list of water rights symbols and their names under the heading 'Wasserrecht - Wasserbuch'. The symbols are categorized into 'Ablagerung/Kontamination' and 'Abwasseranlage'.

**Wasserrecht - Wasserbuch**

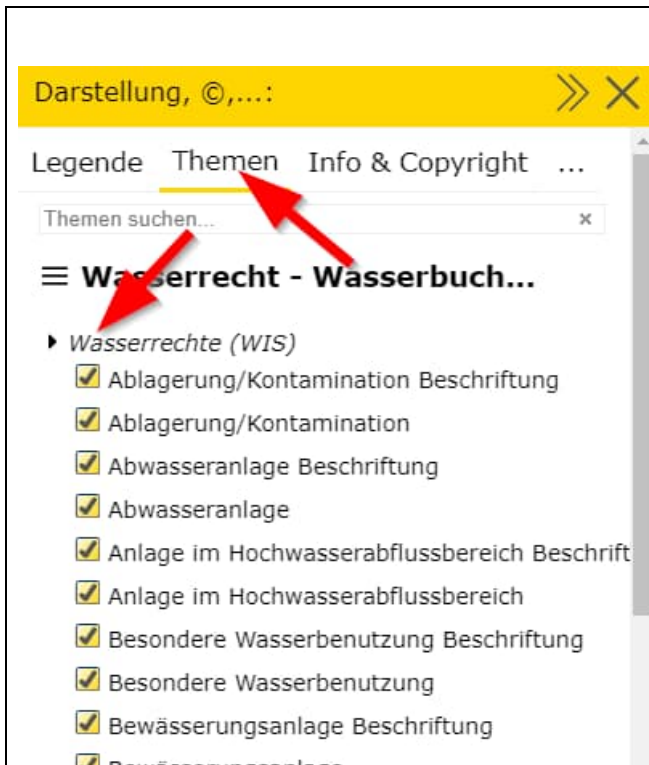
**Ablagerung/Kontamination**

-  Ablagerung
-  Deponie
-  alle anderen Werte

**Abwasseranlage**

-  Betriebliche Abwasseranlage
-  Einleitstelle
-  Kanalsystem
-  Kommunale Abwasseranlage
-  Teilstrom
-  alle anderen Werte
-  Anlage im Hochwasserabflussbereich
-  Besondere Wasserbenutzung
-  Bewässerungsanlage

Die Bedeutung der Kartensymbole kann man sich oben im Register „Karte“ durch Klicken auf „Legende und Themen“ anschauen.

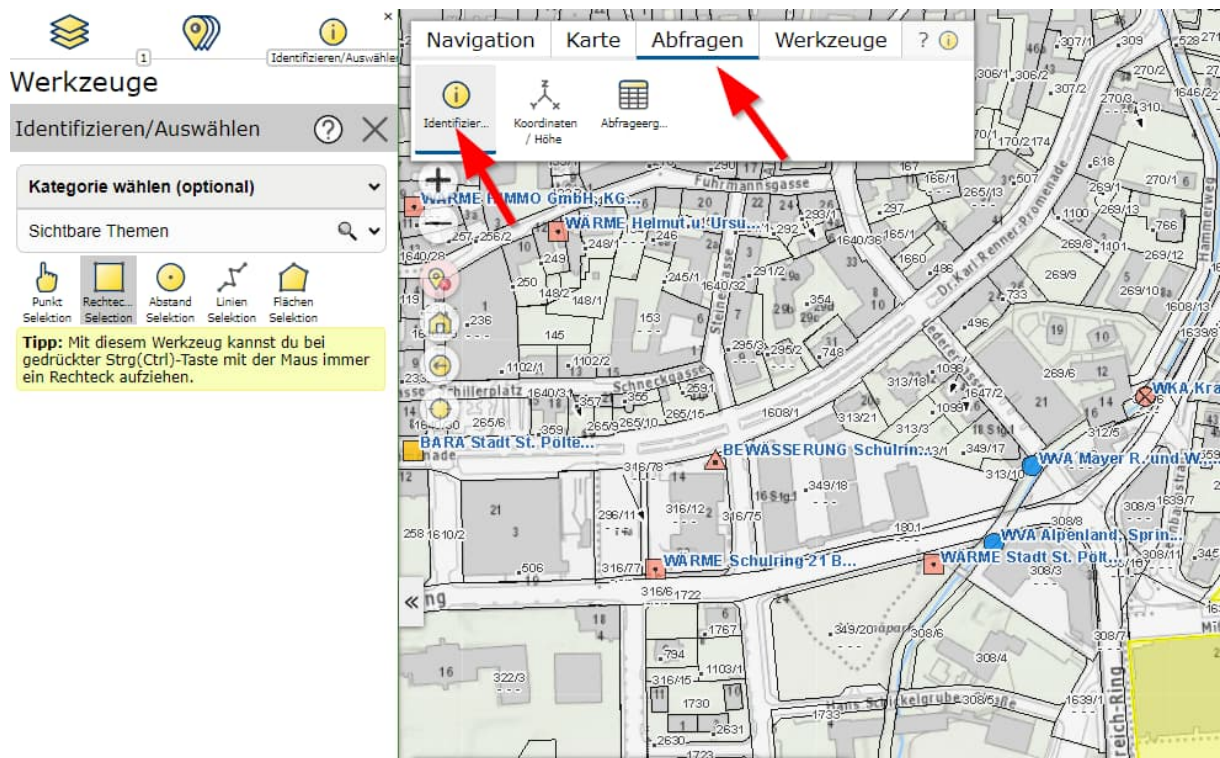


Links oben in der Navigation kann dann durch drücken auf „Themen“ und aufklappen der „Wasserrechte“ gesteuert werden, welche Arten von Anlagen in der Karte angezeigt werden sollen indem mit Häkchen die gewünschten Anlagentypen aus- oder abgewählt werden. Standardmäßig werden alle Anlagentypen angezeigt.



Genauso kann im Thema „Grundstücke (DKM)“ die Anzeige von Grundstücksnummern in der Karte mit Häkchen bei Grundstück Nummern“ aktiviert oder deaktiviert werden.

Zur Abfrage der Wasserbuchauszüge kann im Register „Abfragen“ das „Identifizieren-Werkzeug“ angeklickt werden:



Wenn der Selektionsmodus Rechteck-Selektion ausgewählt ist kann ein Rechteck aufgezogen werden und wenn Punkt-Selektion ausgewählt ist können einzelne Punkte selektiert werden.

Nach Drücken des „Identifizieren-Werkzeug“ erscheint ein Popup-Fenster, in dem das abzufragende Thema ausgewählt werden kann. Hier den Eintrag „Wasserbuch Punkte (WIS)“ oder beim Abfragen einer Fläche „Wasserbuch Flächen (WIS)“ auswählen.



Die ausgewählte Anlage (bei Punkt-Selektion) oder die ausgewählten Anlagen (bei Rechteck-Selektion) werden links im Suchergebnis angezeigt und durch Drücken auf Tabelle können diese auch unten als Tabelle angezeigt werden.

**Suchergebnisse**

9 aus Wasserbuch Punkte (WIS):

- BRUNNEN NÖ Landhaus Brunnen 09 P-628 X
- BRUNNEN NÖ Landhaus Brunnen 08 P-628 X
- WKA Kraftwerke Poll GmbH, KG St. Pölten, X P-1297
- WVA Mayer R. und W., Nutzwasser P-96 X
- WVA Alpenland, Springbrunnen [Betreutes Wohnen] P-1105
- BRUNNEN NÖ Landhaus Brunnen 03 P-628 X
- WVA NÖ Verwaltungszentrum-Verwertungs GmbH P-628

Abfrageergebnisse

CSV MS Excel (CSV) Wasserbuch Auszug





<input type="checkbox"/>	Wasserbuch Aus	Anlagenname	Postzahl	Typ	Subtyp	Aktuelle Berechtigte
<input type="checkbox"/>	<a href="#">Wasserbuch Auszug</a>	BRUNNEN NÖ Landhaus Brunnen 09 P-628	P-628	Brunnen	Unbestimmt	NÖ Verwaltungszentrum-Verwertungs GmbH
<input type="checkbox"/>	<a href="#">Wasserbuch Auszug</a>	BRUNNEN NÖ Landhaus Brunnen 08 P-628	P-628	Brunnen	Unbestimmt	NÖ Verwaltungszentrum-Verwertungs GmbH
<input type="checkbox"/>	<a href="#">Wasserbuch Auszug</a>	WKA Kraftwerke Poll GmbH, KG St. Pölten, P-1297	P-1297	Kraftwerk	Ausleitungskraftwerk	Kraftwerke Poll GmbH
<input type="checkbox"/>	<a href="#">Wasserbuch Auszug</a>	WVA Mayer R. und W., Nutzwasser P-96	P-96	Versorgungsanlage	Nutzwasser	Mayer R. und W.
<input type="checkbox"/>	<a href="#">Wasserbuch Auszug</a>	WVA Alpenland, Springbrunnen [Betreutes Wohnen] P-1105 P-1105	P-1105	Versorgungsanlage	Nutzwasser	Gemeinnützige Bau-, Wohn- und Siedlungsgenossenschaft

Im unteren Bereich werden in der Tabelle alle Informationen zu den Anlagen eingeblendet und für jede Anlage gibt es dort einen Link, mit dem der Wasserbuchauszug einzeln aufgerufen werden kann.


Alle oder mehrere Wasserbuchauszüge auf einmal können aufgerufen werden, indem links für alle oder für alle gewünschten ein Häkchen gesetzt wird und dann der Button „Wasserbuchauszug“ gedrückt wird.

Weiters kann das Suchergebnis auch für alle oder ausgewählte Zeilen mit den Buttons für „CSV“ oder MS Excel (CSV)“ exportiert werden.


Im Wasserbuchauszug steht die Möglichkeit zur Verfügung sich eine PDF-Datei des Auszugs oder der Auszüge herunterzuladen.

 PDF-Auszug
  erneute Suche
  Baum ausblenden
  Bilder einblenden

---

**Wasserinformationssystem NÖ (Wasserbuch-Auszug)** 

Der folgende Auszug aus dem Wasserbuch des Landes Niederösterreich wurde edv-gestützt erstellt.  
Für die Richtigkeit und Vollständigkeit wird keine Haftung übernommen. Für rechtlich verbindliche Auskünfte wenden Sie sich bitte an die zuständige Wasserrechtsbehörde.

<b>Name:</b>	<b>VVA NÖ Verwaltungszentrum-Verwertungs GmbH P-628</b> 			
<b>Alternativname:</b>	NWW KÄL KAN			
<b>Status:</b>	aktuell			
<b>Typ:</b>	Versorgungsanlage - Nutzwasser			
<b>Postzahl / Rechtsstatus:</b>	P-628 / aufrecht			
<b>zuständige Behörde:</b>	Landeshauptmann/frau von NÖ			
<b>Kategorie:</b>	öffentliches Wasserbuch Daten aus dem Bereich Wasserbuch			
<b>Name und Anschrift der Personen des Wasserrechtes:</b>	NÖ Verwaltungszentrum-Verwertungs GmbH (Berechtigter) Adresse: Neugebaudeplatz 1 3100 St. Pölten Österreich			
<b>Lage:</b>	Bez: 302 St. Pölten-Stadt	Gde: 30201 St. Pölten	KG: 19544 St. Pölten	Grundstück: 1600/1
	Bez: 302 St. Pölten-Stadt	Gde: 30201 St. Pölten	KG: 19544 St. Pölten	Grundstück: 277/2
	Bez: 302 St. Pölten-Stadt	Gde: 30201 St. Pölten	KG: 19544 St. Pölten	Grundstück: 278/121
	Bez: 302 St. Pölten-Stadt	Gde: 30201 St. Pölten	KG: 19544 St. Pölten	Grundstück: 278/137
	Bez: 302 St. Pölten-Stadt	Gde: 30201 St. Pölten	KG: 19544 St. Pölten	Grundstück: 278/137

Welche Informationen in den Wasserbuchauszügen enthalten und wie diese zu interpretieren sind kann in diversen Artikeln im Bereich „Wasserbuch online“ ([http://www.noel.gv.at/noe/Wasser/Wasserbuch\\_online.html](http://www.noel.gv.at/noe/Wasser/Wasserbuch_online.html)) nachgelesen werden.